

PLAN PARCELLAIRE - ZL 17

ADRESSE : Route de la Chênaie

RÉFÉRENCE : VDH21395_PLANS_PARCELLAIRES DATE : 12/09/2018

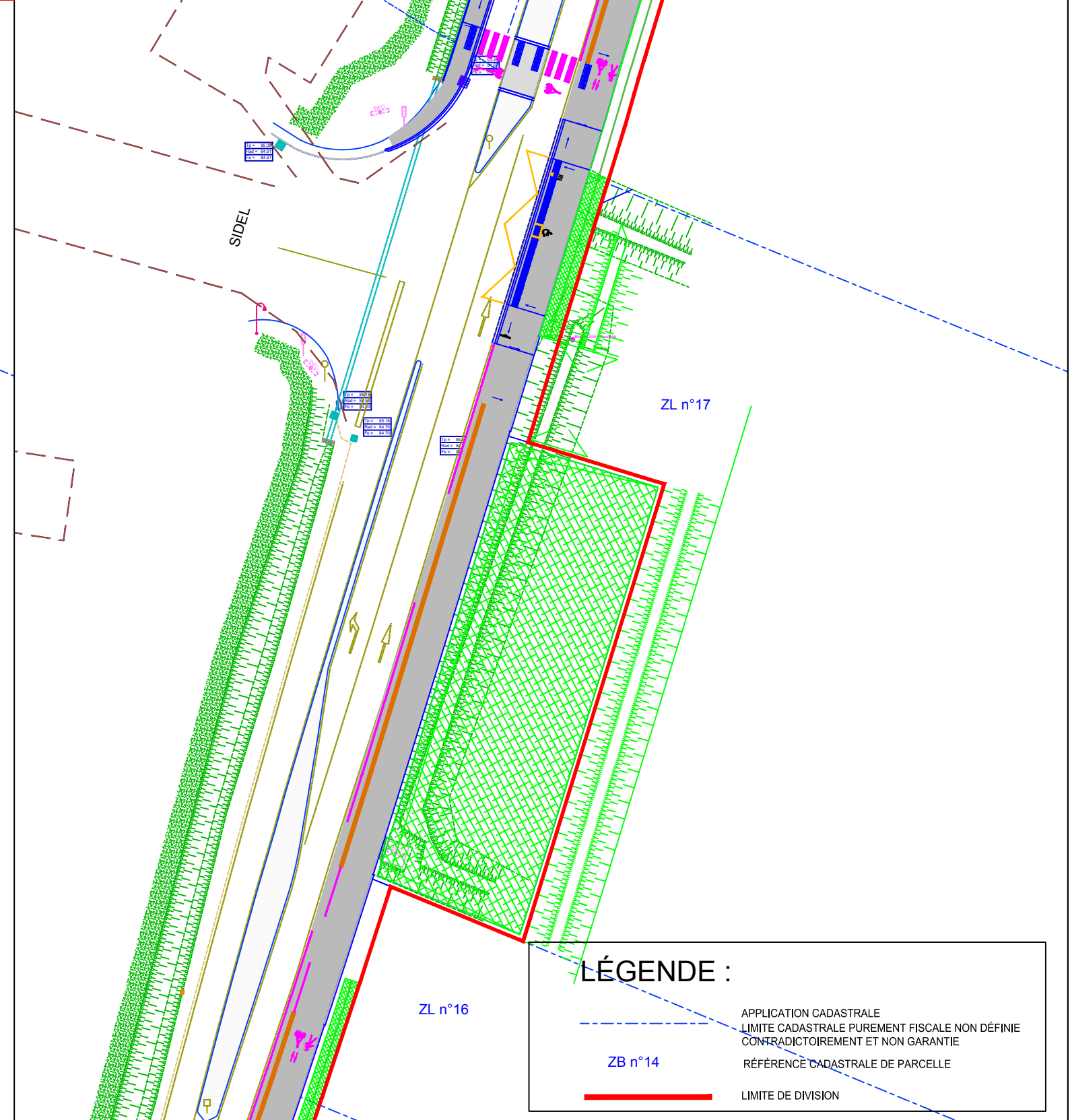
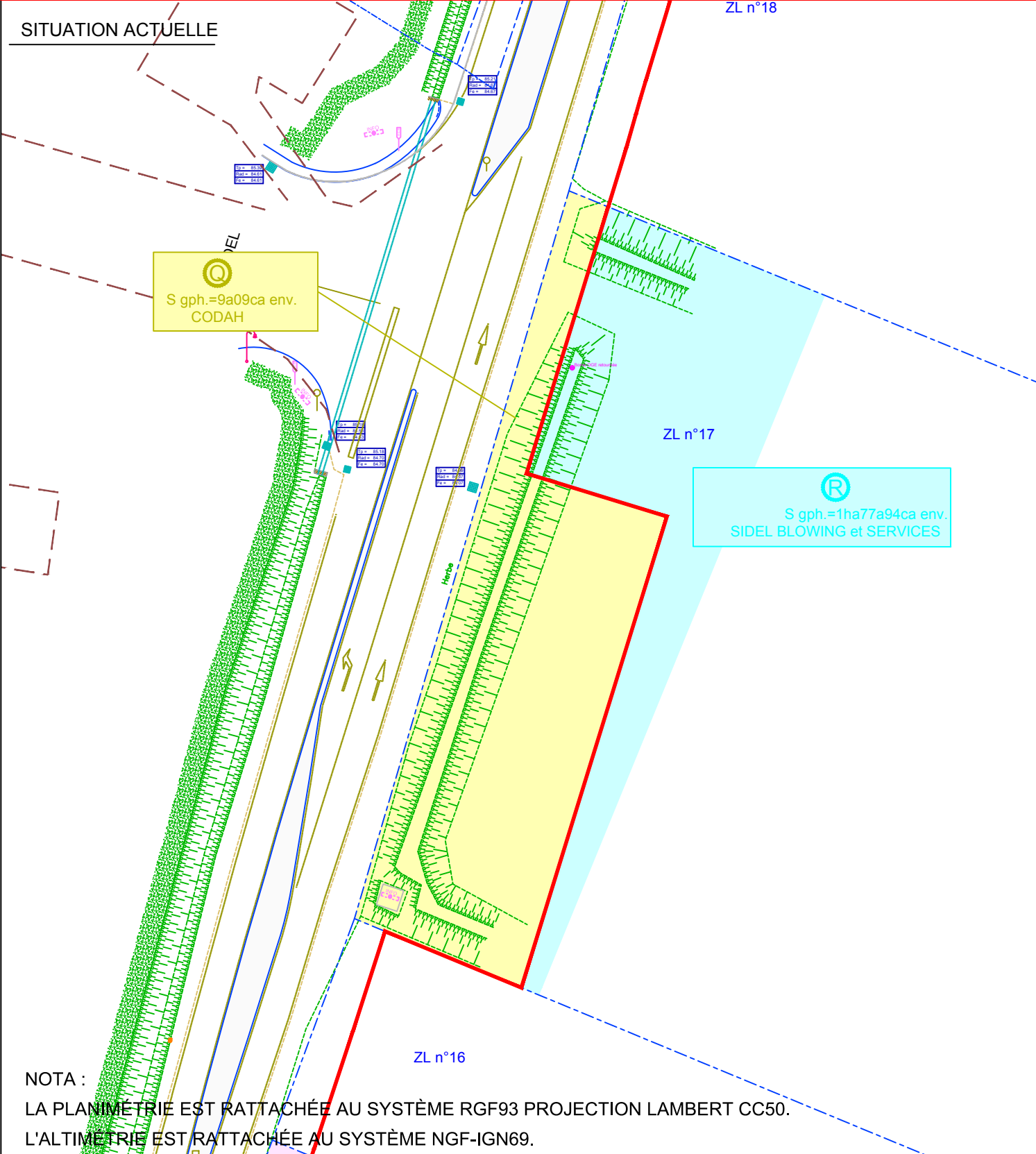
SOURCE :

ÉCHELLE : 1/500





PROJET DE PISTE CYCLABLE

L'ensemble des superficies sont données à titre indicatif selon le projet de piste cyclable en date du 12 Septembre 2018

Les superficies ne seront définitives qu'après l'obtention du DMPC (Document Modificatif du Parcellaire Cadastral) validé par le service du cadastre.



LÉGENDE :

-  APPLICATION CADASTRALE
-  LIMITE CADASTRALE PUREMENT FISCALE NON DÉFINIE CONTRADICTOIREMENT ET NON GARANTIE
-  ZB n°14
-  LIMITE DE DIVISION

NOTA :
LA PLANIMÉTRIE EST RATTACHÉE AU SYSTÈME RGF93 PROJECTION LAMBERT CC50.
L'ALTIMÉTRIE EST RATTACHÉE AU SYSTÈME NGF-IGN69.